


CAN



CAN



246


समक्ष न्यायालय श्रीमान् मंडल आयोग महोदय - (म. प्र.) (राजस्व)

- बाहुबली जैन पिता विजय कुमार जैन
- जुगराज सिंह पिता बाबू सिंह
- उमा बाई पति गंगाराम
- कुसुम पिता भैयालाल कोल
- बाबू सिंह पिता विपत सिंह
- शिवरतन पिता स्व.टिडई सोनी
- कमलेश पिता प्रेमचंद
- जितेन्द्र कुमार, सतेन्द्र कुमार पिता विजय कुमार जैन
सभी निवासी - स्लिमनाबाद, जिला कटनी
- किशनलाल पिता श्यामलाल
निवासी - सिउड़ी, जिला कटनी
- सरस्वती देवी पति सुरेन्द्र सिंह कोल
निवासी - पान उमरिया, जिला कटनी
- दिव्या इसरानी पिता गोपी गिलानी
निवासी - कटनी, जिला कटनी

21. प्र. 5 / 15

दि. 2000/1/15

S33



- आवेदक / रिवीजनकर्ता गण

विरुद्ध

- राजाराम पिता भिम्मा कोल
- बलराम पिता भिम्मा कोल

दोनों वयस्क निवासी - खितौला, तह. सिहोरा, जिला जबलपुर - अनावेदक / प्रत्यर्थी

रिवीजन अन्तर्गत धारा 50 मध्य प्रदेश भू-राजस्व संहिता 1959


रिवीजनकर्ता गण सादर विनय प्रस्तुत करते हैं :-

रिवीजनकर्ता गण न्यायालय श्रीमान् अपर कलेक्टर कटनी, जिला-कटनी द्वारा प्रकरण क्र. 67/अपील/अ-6/2011-12 पक्षकार राजाराम, बलराम विरुद्ध सुरेश प्रसाद शर्मा बगैरह अन्य-15 में पारित आदेश दिनांक 30/08/13 से व्यथित होकर यान्त्रिक न्यायालय के समक्ष निर्धारित समयवाधि रिवीजन प्रस्तुत करता है।

तथ्य

- यह कि वादग्रस्त भूमि ग्राम स्लीमनाबाद प.ह.नं. 61/38 रा.नि.मं. स्लीमनाबाद तह.बहोरीबंद में स्थित है जिसके ख.नं. पुराने 149,229,233,240,391,433,434,435,441,605,606 रकवा क्रमशः 2.43,0.265,0.809,1.060,0.995,0.902,0.607,0.749,0.368,0.121,4,452 कुल रकवा 12.782 हे. भूमि बंदोवस्त के पूर्व सुरेश शर्मा के नाम राजस्व अभिलेख में भूमि स्वामी दर्ज थी। उक्त भूमियों को बंदोवस्त के पूर्व ही रिवीजनकर्ता गणों को सुरेश शर्मा द्वारा विक्रय किया जा चुका था जिसके नये खसरा नं. 385/4,385/5,385/6,385/7,385/8,410/1,410/2,433/1,459/1,458/1,231/1,385/1,385/2,640/5,351,915,640/2,640/3,640/4 रकवा लगभग 16 एकड़ राजस्व अभिलेख में रिवीजनकर्ता गणों के नाम दर्ज किया गया। एवं विद्वान विचारण न्यायालय अनुविभागीय अधिकारी सिहोरा के समक्ष प्रत्यार्थी गण के बाबा प्रहलाद कोल के द्वारा धारा 170 क.ख म.प्र.भू-राजस्व संहिता के तहत आवेदन प्रस्तुत किया गया था जिसका निराकरण दिनांक 29/04/1993 के आधार पर उपरोक्त वर्णित ख.नंबरों से ख.नं. 258/2, 259/2, 316,321/2,385/3,410/2,335/2,433,640,640/9,640/9,640/7 कुल रकवा 6.22 हे. प्रहलाद कोल के नाम दर्ज किया गया। उक्त भूमियों प्रहलाद कोल के फौत होने के बाद उसके पुत्र भिम्मा कोल के नाम राजस्व अभिलेख में दर्ज की गई उक्त संपूर्ण भूमि 6.22 हे. भिम्मा कोल द्वारा हल्के सिंह गौड़ पिता कुसुम सिंह गौड़ को विक्रय कर दी गई उक्त भूमियों पर वर्तमान में हल्के सिंह गौड़ का नाम राजस्व अभिलेख में दर्ज है।

क्रमशः :2



1/12

राजस्व मण्डल, मध्यप्रदेश-ग्वालियर

अनुवृत्ति आदेश पृष्ठ

प्रकरण क्रमांक. R. 3000-3/15 जिला कच्छी

| स्थान तथा दिनांक | कार्यवाही तथा आदेश | पक्षकारों एवं अभिभाषकों आदि के हस्ताक्षर |
|------------------|--|--|
| 28.12.16. | <p>Handwritten notes in Hindi, including terms like 'कार्यवाही', 'आदेश', 'पक्षकार', and 'अभिभाषकों'. The text is dense and partially illegible due to cursive writing.</p> | <p>Handwritten signature and initials: 'R. N. T' and 'NA-1'.</p> |

Handwritten mark or signature on the left side of the table.