

38

माननीय न्यायालय राजस्व मण्डल मध्य प्रदेश ग्वांतियर

प्र. क्र. /2013/अपील A-1085-2/13

A-1085-2/13

18/3/13

एन.डी. शर्मा
18-3-13

- 1- विनय देवी पत्नी स्व. धोंवे सिंह
- 2- रामदेव पुत्र धोंवे सिंह
- 3- ग्याम दे. पुत्र धोंवे सिंह
- 4- महेश पुत्र धोंवे सिंह
- 5- राम कुमार पुत्र धोंवे सिंह
- 6- कृष्ण सिंह पुत्र द्वारका सिंह
- 7- रामनरेश सिंह पुत्र द्वारका सिंह
- 8- गुलाब सिंह फौत वारिसान विजेन्द्र सिंह
पुत्र स्वतम सिंह समस्त जाति ठाकुर
निवासी गणा - ग्राम तरेनी तहसील अम्बाह
जिला- मुरैना म०५०

.....अपीलॉटस

बनाम

- 1- रामरतन फौत वारिस - कल्लू पुत्र श्री
रामरतन जाति कोली निवासी ग्राम
तरेनी तहसील अम्बाह जिला मुरैना
- 2- दौलतराम पुत्र मनी राम
- 3- कृष्णा देवी वैवा मनी राम
- 4- भगवानसिंह पुत्र मनी राम
- 5- राम विलास सिंह पुत्र मनी राम
समस्त जाति कोली निवासी गणा - ग्राम
तरेनी तहसील अम्बाह जिला मुरैना म०५०
- 6- म०५० गुलाबान

.....रेस्पोण्डेन्स

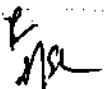

R
MR

राजस्व मण्डल, मध्य प्रदेश ग्वालियर

प्रकरण क्रमांक 1085-एक/2013 अपील

जिला मुरैना

दिनांक	कार्यवाही तथा आदेश	पक्षकारों अभिभाषक के हस्ता
6-7-16	<p>यह अपील अपर आयुक्त, चम्बल संभाग, मुरैना द्वारा प्रकरण क्रमांक 15/2010-11 अपील में पारित आदेश दि. 7-3-13 के विरुद्ध म०प्र०भू राजस्व संहिता, 1959 की धारा 44 के अंतर्गत प्रस्तुत की गई है।</p> <p>2/ प्रकरण का सारौंश यह है कि रिस्पाडेन्ट्स ने अपर कलेक्टर जिला मुरैना के न्यायालय में म०प्र०भू राजस्व संहिता, 1959 की धारा 107 के अंतर्गत आवेदन देकर ग्राम तरैनी की भूमि सर्वे क्रमांक 1093 बंदोवस्त के वाद बने नये सर्वे नंबर 1093/1, 1093/2, 1093/3, 1093/4 (आगे जिसे वादग्रस्त भूमि अंकित किया गया है) के नक्शे में हुई त्रुटि सुधार वावत् आवेदन दिया। अपर कलेक्टर मुरैना ने प्रकरण क्रमांक 1/09-10 बी-121 पंजीबद्ध किया तथा वाद जांच आदेश दिनांक 30-7-2010 पारित करके नक्शा दुरुस्त करने के आदेश दिये। इस आदेश के विरुद्ध अपर आयुक्त, चम्बल संभाग, मुरैना के समक्ष अपील होने पर प्रकरण क्रमांक 15/2010-11 अपील में पारित आदेश दिनांक 7-3-2013 से अपील निरस्त की गई। इसी आदेश के विरुद्ध यह अपील हुई है।</p> <p>3/ अपील मेमो में अंकित आधारों पर अपीलांतर्स के अभिभाषक श्री एन०डी०शर्मा तथा रिस्पाडेन्ट्स के</p>	

अभिभाषक श्री एस0के0अवस्थी के तर्क सुने गए तथा अधीनस्थ न्यायालय के अभिलेख का अवलोकन किया गया।

4/ उभय पक्षों के अधिवक्ताओं के तर्कों पर विचार करने एवं अधीनस्थ न्यायालय के अभिलेख के अवलोकन से स्थिति यह है कि अपर कलेक्टर मुरैना ने तहसीलदार अम्वाह से वादग्रस्त भूमि के सम्बन्ध में जाँच रिपोर्ट मँगवाई है एवं तहसीलदार ने राजस्व निरीक्षक वृत्त एक अम्वाह से जांच प्रतिवेदन मँगवाया है जो राजस्व निरीक्षक द्वारा 29-5-09 को प्रस्तुत किया है एवं बताया है कि पटवारी ग्राम तरैनी के साथ दिनांक 24-5-09 को उन्होंने जाँच की है। तहसीलदार अम्वाह के जाँच प्रतिवेदन के पृष्ठ 2 पर प्रतिवेदित है कि :-

“ग्राम तरैनी की भूमि सर्वे क्रमांक 1280 नवीन बंदोवस्त रकबा 1.15 जो साविक पुराने सर्वे नंबर 1093/3 से निर्मित है। खसरा पंचशाला में चौबेसिंह वगैरह वशरह नंबर 1207 भूमिस्वामी के रूप में अंकित है। ”


अपर कलेक्टर मुरैना के प्रकरण क्रमांक 1/09-10 बी-121 के अवलोकन पर पाया गया कि अपर कलेक्टर के समक्ष जब तहसीलदार के प्रतिवेदन अनुसार यह तथ्य स्पष्ट हो चुका है कि वादग्रस्त भूमि के बटांकित भागीदार एवं भूमिस्वामी अपीलाट्स है तब अपीलाट्स को सुनवाई हेतु एवं बचाव प्रस्तुत करने हेतु आहूत करना चाहिए था, जबकि रिस्पॉण्डेण्ट्स ने बटांकन के भागीदार एवं भूमिस्वामी अपीलाट्स को पक्षकार बनाये बिना आवेदन दिया है और ऐसे आवेदन पर एकपक्षीय जाँच कर अपीलाट्स के विरुद्ध सुनवाई का अवसर दिये बिना

K/12

MM

एकपक्षीय आदेश पारित करना दूषित कार्यवाही पर आधारित होने से अपर कलेक्टर मुरैना का दिनांक 30-7-2010 निरस्त किये जाने योग्य है।

5/ उपरोक्त विवेचना के आधार पर अपर कलेक्टर मुरैना द्वारा प्रकरण क्रमांक 1/09-10 बी-121 में पारित आदेश दिनांक 30-7-2010 त्रुटिपूर्ण होने से निरस्त किया जाता है एवं अपील स्वीकार की जाती है। जहाँ तक रिस्पा0 की भूमि का त्रुटिपूर्ण नक्शा सुधार का प्रश्न है वह वादग्रस्त भूमि के नक्शा सुधार हेतु सक्षम न्यायालय में विधिवत् आवेदन प्रस्तुत कर कार्यवाही कराने हेतु स्वतंत्र हैं।


सदस्य

