



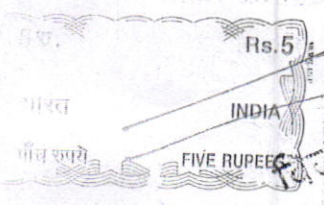
38



श्री मान् राज्य मण्डल म० प्र० खा लियर सर्किट कोर्ट रोवा म० प्र०

जा/विम०/सी/२०१८/०७५०

राज्ज्व निगरानी क्र० / १८ र५ ५०-



- १- रजनोश कुमार उम्र ५२ साल पुत्र गण राममिलन प्रसाद ब्रा०
 - २- वैदेही प्रसाद उम्र ४७ साल
 - ३- रोहिणी प्रसाद उम्र ४५ साल
- सभी निवासी ग्राम चौड़ियार तहसील गुड जिला रोवा म० प्र०
- आवे दक गण

कलकेशी के वी. पाण्डेय
 ३०.०१.१८
 कलकेशी के वी. पाण्डेय
 राज्य मण्डल म० प्र० खसिया
 (सर्किट कोर्ट) रोवा

विश्व

विष्णु कुमार मिश्रा उम्र करीब ५५ साल तनय स्व० केशव प्रसाद ब्रा०
 निवासी ग्राम चौड़ियार तहसील गुड जिला रोवा म० प्र०

..... अनावेदक

निगरानी विश्व सोमांकन प्रमाणिकरण आदेश
 दिनांक ०८.१०.२०१८ ई० जो कि रा० प्र० क्र०
 ००४७/अ-१२/२०१७-१८ मे राज्य निरीक्षक
 तहसील गुड द्वारा पारित किया गया है,
 अन्तर्गत धारा ५० म० प्र० भू राज्य संहिता
 सन् १९५७ ई०

मान्यवर,
 निगरानी के आधार निम्न है

- १- यह कि आदेश विधान राज्य निरीक्षक तहसील गुड जिला रोवा दि० ०८.१०.२०१८ ई० विधि विश्व है, और निरस्त किए जाने योग्य है।
- २- यह कि सोमांकन आदेश प्रमाणित करते समय विधान राज्य निरीक्षक महोदय द्वारा इस बात पर विचार किए बिना कि सोमांकन करते समय बन्दोस्त के समय स्थापित किए गए स्थाई सोमांकन की पहचान नहीं

30/1/18

रजनोश कुमार मिश्रा

राजस्व मण्डल, मध्यप्रदेश-ग्वालियर
अनुवृत्ति आदेश पृष्ठ
भाग-अ

प्रकरण क्रमांक दो-निगरानी/रीवा/भूरा./2018/750

स्थान दिनांक	कार्यवाही तथा आदेश	पक्षकारों एवं अभिभाषकों आदि के हस्ताक्षर
19/6/18	<p>आवेदकगण के अभिभाषक को निगरानी की ग्राह्यता पर सुना जा चुका है। यह निगरानी राजस्व निरीक्षक तहसील गुढ़ के प्रकरण क्रमांक 49 अ-12/17-18 में पारित सीमांकन आदेश दिनांक 8-1-18 के विरुद्ध म0प्र0 भू राजस्व संहिता 1959 की धारा 50 के अंतर्गत प्रस्तुत की गई है।</p> <p>2/ आवेदकगण के अभिभाषक के प्रारंभिक तर्कों पर विचार करने एवं प्रस्तुत अभिलेख के अवलोकन से परिलक्षित है कि अनावेदक ने उसके स्वामित्व की भूमि सर्वे क्रमांक 824/1, 824/2, 824/3 स्थित ग्राम चौडियार के सीमांकन का आवेदन दिया , जिस पर से राजस्व निरीक्षक वृत्त गुढ़ ने प्रकरण क्रमांक 49 अ-12/17-18 पंजीबद्ध करके सीमांकन की सूचना मेढ़िया कास्तकारों को जारी कराई है। हलका पटवारी ने मौके पर दिनांक 6-1-18 को ग्रामीणों के समक्ष सीमांकन कार्य किया है तथा मौके पर उपस्थित पंचगणों के समक्ष पंचनामा तैयार किया है। पटवारी हलका नंबर 2 द्वारा प्रस्तुत सीमांकन प्रतिवेदन पर से राजस्व निरीक्षक ने सीमांकन पर आपत्तिर्ता रजनीशकुमार वगैरह को सुना है एवं उनकी आपत्ति निरर्थक पाते हुये आदेश दिनांक 8-1-18 से आपत्ति निरस्त करते हुये सीमांकन को अंतिमता प्रदान की है।</p> <p>3/ आवेदक के अभिभाषक ने प्रारंभिक तर्कों में बताया है कि वाद विचारित भूमि के सीमांकन से आवेदक की भूमि प्रभावित</p>	

कर दी गई है। तहसील न्यायालय में आवेदक ने सीमांकन पर आपत्ति दर्ज कराई है, परन्तु आपत्ति पर साक्ष्य एवं सुनवाई न करते हुये एकपक्षीय सीमांकन अंतिम कर देना गलत है इसलिये सीमांकन आदेश निरस्त किया जावे।

3/ आवेदकगण के अभिभाषक के तर्कों पर विचार करने एवं प्रकरण के अवलोकन से परिलक्षित है कि भूमि सर्वे क्रमांक 824/1, 824/2, 824/3 स्थित ग्राम चौडियार का अनावेदक रिकार्डेड भूमिस्वामी है जिसके कारण इस भूमि का सीमांकन कराने हेतु वह पात्र है। यदि उक्त भूमि के सीमांकन से आवेदक स्वयं की भूमि को प्रभावित होना मानता है वह राजस्व निरीक्षक से वरिष्ठ अधिकारी अधीक्षक भू अभिलेख/ सहायक अधीक्षक भू अभिलेख से स्वयं की भूमियों का सीमांकन ई0टी0एस0एम0 से कराने हेतु स्वतंत्र है जिसके कारण राजस्व निरीक्षक तहसील गुढ़ के प्रकरण क्रमांक 49 अ-12/17-18 में पारित सीमांकन आदेश दिनांक 8-1-18 में हस्तक्षेप का औचित्य न होने से निगरानी इसी-स्तर पर अमान्य की जाती है।


सदस्य