
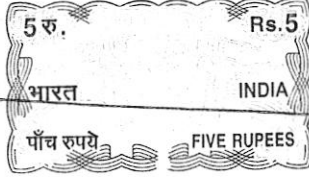


81

न्यायालय : माननीय सदस्य राजस्व मण्डल म०प्र०ग्वालियर, सर्किट कोर्ट रीवा, म०प्र०.

पुनरीक्षण प्र०क्र०/

/017



Rs. 30/-

III/निगम/श्री/भू-श०/2017/2419

भोलाप्रसाद गौतमनय स्व० रामाचतार गौतम निवासी सुरहुरियाकला० तह०

नईगढी, जिलारीवा, म०प्र०.

-----आवेदक/पुनरीक्षणकर्ता।

बनाम

यदुनाथ प्रसाद शुक्लातनय श्री शिवशंकरप्रसादनिवासी ग्राम सुरहुरियाकला, तह०

नईगढी, जिला रीवा, म०प्र०.

-----अनावेदक/गैरपुनरीक्षणकर्ता

न्यायालय श्रीमान् तहसीलदार तहसील नईगढी,  
जिलारीवा द्वारा प्र०क्र० 45/ए-12/2013-14 मे  
पारित आदेश दिनांक 17.07.2017 के विरुद्ध  
म०प्र०भू०रा०स० की धारा 50 के अधीन पुनरीक्षण  
निगरानी .

मान्यवर,

आवेदक की ओर से निवेदन नीचे लिखे अनुसार है :-

--: संक्षिप्त विवरण :-

प्रकरण का संक्षिप्त विवरण इस प्रकार है कि आवेदक निगरानीकर्ता  
भूमि खसरा क्र० 21/2 क्षेत्रफल 0.02 ए० तथा भूमि खसरा क्र० 20 रकबा 0.40 ए०  
स्थित ग्राम सुरहुरियाकला, मे स्थित भूमि अनावेदक की भूमि है, अनावेदक ने  
यदुनाथ प्रसाद ने अपने ससुर तत्कालीन भूमि रामाचतार पाण्डेय से क्रय किया था ।  
अनावेदक पुलिस विभागमे सरकारीनौकरी मे था जिसके कारण अनावेदक का राजस्व  
विभाग व पुलिस विभागमे अनुचित प्रभाव रहता है । अनावेदक ने अपनी भूमि ख०  
क्र० 21/1 की आड मे सीमावती आवेदक की भूमि खसरा क्र० 21/2 व 20 मे सरहंगीवश

निरंतर... 2पर

न्यायालय राजस्व मण्डल, म0 प्र0, ग्वालियर


अनुवृत्ति आदेश पृष्ठ

प्रकरण क्रमांक-तीन/निग./रीवा/भू.रा./2017/2419

स्थान तथा दिनांक	कार्यवाही तथा आदेश	पक्षकारों एवं अभिभाषकों आदि के हस्ताक्षर
28.05.18	<p>आवेदक अधिवक्ता श्री विनोद तिवारी उपस्थित होकर उनके द्वारा यह निगरानी तहसीलदार तहसील नईगढ़ी, जिला रीवा के प्रकरण क्रमांक 45/ए-12/13-14 में पारित आदेश दिनांक 17.7.2017 के विरुद्ध म0 प्र0 भू-राजस्व संहिता 1959 की धारा 50 के अंतर्गत निगरानी इस न्यायालय में प्रस्तुत की गई है।</p> <p>2- आवेदक के तर्कों पर विचार किया। प्रकरण में संलग्न दस्तावेजों का अध्ययन किया। अध्ययन से प्रतीत होता है कि अनावेदक द्वारा तहसीलदार न्यायालय में सीमांकन हेतु आवेदन प्रस्तुत कर अनुरोध किया कि ग्राम सरहुरियाकला की आराजी न0 29/1 रकबा 0.162 हे0 सीमांकन हेतु आवेदन प्रस्तुत किया। तहसीलदार के आदेशानुसार राजस्व निरीक्षक द्वारा दिनांक 21.06.16 को सरहददी कास्तकारों को सूचना जारी कर दिनांक 23.06.16 को सीमांकन हेतु सूचना दी। जिसपर सरहददी कास्तकार भीमसेन, राजनारायण पाण्डे, आभाधर, भोलाप्रसाद, कृष्णमणि द्विवेदी के नाम अंकित किये गये हैं। आवेदक भोलाप्रसाद, गौतम तनय रामअवतार गौतम के नाम के सामने हस्ताक्षर अंकित नहीं हैं। आवेदक द्वारा आपत्ति भी प्रस्तुत की, जिसका निराकरण तहसीलदार द्वारा</p>	

अपने आदेश दिनांक 17.07.17 में लेख किया है कि आपत्तिकर्ता की आपत्ति राजस्व निरीक्षक द्वारा विधिवत् सरहददी कास्तकारों को सूचना जारी की गई थी, लेकिन आवेदक द्वारा सीमांकन में रूचि नहीं ली गई। इससे यह स्पष्ट होता है कि आवेदक को विधिवत् सूचना नहीं दी। इससे उसको सीमांकन की कार्यवाही का पता ही नहीं लगा उसकी अनुपस्थिति में सीमांकन किया जाना म0 प्र0 भू-राजस्व संहिता 1959 की धारा 129 के प्रावधानों का पालन नहीं किया गया है। इससे तहसीलदार तहसील नईगढी का आदेश त्रुटिपूर्ण होने से स्थिर रखने योग्य नहीं है।

4- उपरोक्त विवेचना के आधार पर तहसीलदार तहसील नईगढी, जिला रीवा के प्रकरण क्रमांक 45/ए-12/13-14 में पारित आदेश दिनांक 17.7.2017 त्रुटिपूर्ण होने से निरस्त किया जाता है तथा प्रकरण तहसीलदार तहसील नईगढी को इस निर्देश के साथ प्रत्यावर्तित किया जाता है कि वह सरहददी कास्तकारों को सूचना एवं सुनवाई का अवसर प्रदान करते हुए धारा 129 के प्रावधानों के तहत पुनः सीमांकन की कार्यवाही करें। आदेश की प्रति अधीनस्थ न्यायालय को भेजी जावे। पक्षकार सूचित हों। राजस्व मण्डल का प्रकरण संचय हेतु अभिलेखागार में भेजा जावे।



सहाय

M