

न्यायालय माननीय राजस्व मण्डल मध्यप्रदेश ग्वालियर

प्रकरण क्रमांक एक/निग/विदिशा/भू.रा./2017/3794


596

शिवनारायण शर्मा पुत्र मनीराम शर्मा
निवासी- ग्राम मढिया धामनोद, तहसील
ग्यारसपुर, जिला विदिशा म0प्र0

----- आवेदक

बनाम


श्री. लखन सिंह काठक. प्र.
द्वारा आज दि. 11/10/17
प्रस्तुत


वै.स. धोरे
राजस्व मण्डल मध्यप्रदेश ग्वालियर

पेशी दिनांक 16-10-17

- 1- रामनारायण शर्मा पुत्र मनीराम शर्मा
- 2- शिवनारायण पुत्र मनीराम शर्मा
- 3- अवधनारायण पुत्र मनीराम शर्मा
- 4- श्रीकांत शर्मा उर्फ अभिनव शर्मा पुत्र मनीराम शर्मा
- 5- सचिन पुत्र शिवनारायण शर्मा
निवासी- ग्राम मढिया धामनोद, तहसील
ग्यारसपुर, जिला विदिशा म0प्र0
- 6- गुडडी बाई पुत्री मनीराम शर्मा पत्नी भवानी
प्रशाद शर्मा निवासी- ग्राम बरेला गुफा मन्दिर,
भोपाल
- 7- गीता बाई पुत्री मनीराम शर्मा पत्नी हरिशकर
शर्मा निवासी- वासादेही, तहसील ग्यारसपुर,
जिला विदिशा म.प्र.

-----अनावेदकगण


L.S. Dhore
11/10/17

निगरानी आवेदन पत्र अंतर्गत धारा 50 म.प्र0 भू-राजस्व संहिता,
1959 के विरुद्ध न्यायालय तहसीलदार, ग्यारसपुर, जिला विदिशा



के प्रकरण क्रमांक 61/अ-27 /2016-17 में पारित आदेश
दिनांक 03.10.2017 के विरुद्ध प्रस्तुत।

श्रीमान जी,

आवेदक की ओर से निगरानी आवेदन पत्र निम्नानुसार प्रस्तुत है।


प्रकरण के संक्षिप्त तथ्य:-

- 1- यहकि, ग्राम पिपरिया पारासर, तहसील ग्यारसपुर, जिला विदिशा की भूमि सर्वे क्रमांक 129/1 रकवा 1.066 है, सर्वे क्रमांक 139/रकवा 0.418 है, सर्वे क्रमांक 142/1 रकवा 0.250 है, सर्वे क्रमांक 148/1 रकवा 0.195 है, सर्वे क्रमांक 151/1/2 रकवा 0.209 है, कुल कित्ता 5 कुल रकवा 2.136 हैक्टर के अभिलिखित भूमि स्वामी शिवनारायण शर्मा है। तथा सर्वे क्रमांक 151/1/1 रकवा 0.627 है, रामनारायण के नाम दर्ज, सर्वे क्रमांक 142/2 रकवा 0.753 है, अवधनारायण, रामनारायण, अभिनव, के नाम पर दर्ज है।
- 2- यह कि ग्राम नरयावल स्थित भूमि सर्वे क. 40 रकवा 0.418 है, सर्वे क.50 रकवा 3.691 हैक्टर, सर्वे क. 59 रकवा 0.136 हैक्टर, सर्वे क. 68 रकवा 0.627 हैक्टर, सर्वे क. 72 रकवा 0.877 हैक्टर, सर्वे क. 144 रकवा 0.669 हैक्टर, सर्वे क. 148 रकवा 1.662 हैक्टर, कुल कित्ता 7 कुल रकवा 8.080 हैक्टर आवेदक एव अनावेदकगण के नाम पर दर्ज है। सर्वे क. 32/2/1 रकवा 0.567 हैक्टर, सर्वे क. 70/2 रकवा 0.491 हैक्टर, कुल कित्ता 2 कुल रकवा 1.058 हैक्टर का आवेदक शिवनारायण भूमि स्वामी दर्ज है। सर्वे क. 64 रकवा 1.035 हैक्टर, सर्वे क.145 रकवा 0.293 हैक्टर, सर्वे क. 146 रकवा 0.314 हैक्टर, सर्वे क. 70/1 रकवा 1.975 हैक्टर, सर्वे क. 32/2/2 रकवा 0.060 हैक्टर, कुल कित्ता 5 कुल रकवा 3.677 हैक्टर, अवधनारायण व श्रीकांत के नाम दर्ज है।
- 3- यह कि ग्राम कोलुआ धामनोद, तहसील ग्यारसपुर की भूमि सर्वे क. 110/2 रकवा 1.757 हैक्टर, सर्वे क. 115 रकवा 0.188 हैक्टर, सर्वे क. 116 रकवा 1.300 हैक्टर, सर्वे क. 117 रकवा 0.010 हैक्टर, सर्वे क.119 रकवा 1.818 हैक्टर कुल रकवा 4.830 हैक्टर में से रकवा 2.071 हैक्टर पर अवधनारायण व श्रीकांत का हिस्सा अंकित है।

राजस्व मण्डल, मध्यप्रदेश - ग्वालियर

अनुवृत्ति आदेश पृष्ठ

प्रकरण क्रमांक - एक/निगरानी/विदिशा/भू.रा./2017/3794

स्थान एवं दिनांक	कार्यवाही तथा आदेश	पक्षकारों एवं अभिभाषकों आदि के हस्ताक्षर
19-12-18	<p>आवेदक की ओर से अधिवक्ता श्री लखन सिंह धाकड़ उपस्थित। आवेदक की ओर से यह निगरानी तहसीलदार के आदेश के विरुद्ध प्रस्तुत की गई है। म.प्र. भू-राजस्व संहिता में दिनांक 25.09.2018 को हुए संशोधन के फलस्वरूप अब नवीन संशोधित संहिता की धारा 50 सहपठित संहिता की धारा 54(ए) के अंतर्गत तहसीलदार द्वारा पारित आदेश के विरुद्ध सुनवाई कलेक्टर द्वारा की जाना है। अतः यह प्रकरण सुनवाई हेतु कलेक्टर को भेजा जाता है। उभयपक्ष प्रकरण में सुनवाई हेतु दिनांक 24.4.19 को कलेक्टर, जिला विदिशा के समक्ष उपस्थित हों।</p> <p style="text-align: right;">  प्रशासकीय सदस्य </p>	